




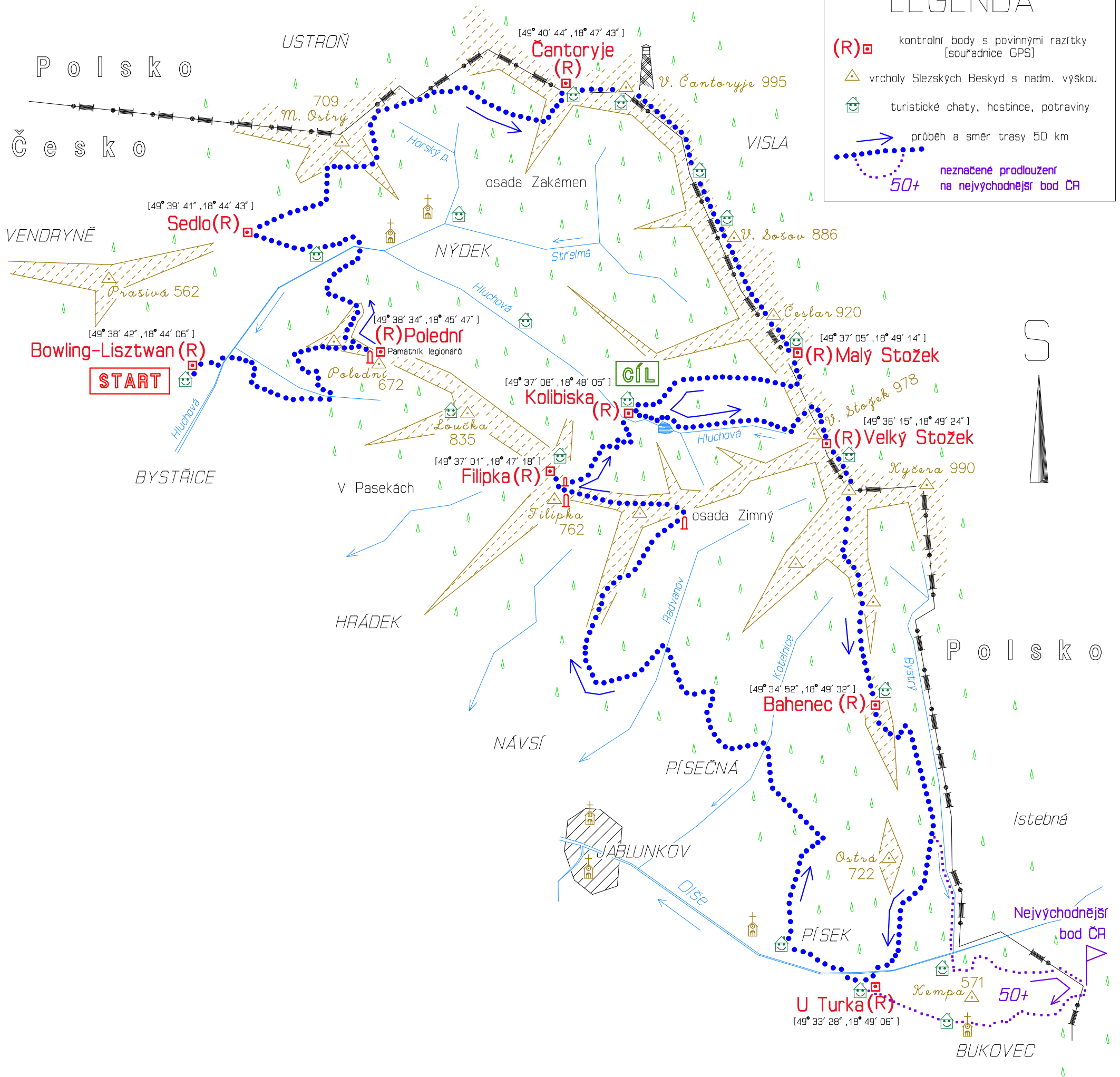


LEGIONÁŘSKÝ MARŠ 2018 – trasa 50

LEGENDA

- (R)  kontrolní body s povinnými razítky [souřadnice GPS]
-  vrcholy Slezských Beskyd s nadm. výškou
-  turistické chaty, hostince, potraviny
-  průběh a směr trasy 50 km
-  50+ neznačené prodloužení na nejvýchodnější bod ČR



ZDE, na volnou plochu, tiskněte razítka z kontrolních bodů označených symbolem (R)